




























- LEGENDA:
-  - nr działki ewidencyjnej
 -  - granica działki ewidencyjnej
 -  - granica pasa drogowego
 -  - projektowana krawężń jezdni
 -  - projektowana krawężń chodnika
 -  - projektowana/istniejąca oś jezdni
 -  - projektowany zarys krawężńi krawężńika 15x30 cm
 -  - projektowany zarys krawężńi obrzeża 8x30 cm
 -  - projektowana nawierzchnia jezdni - beton asfaltowy
 -  - projektowana nawierzchnia chodnika - kostka betonowa gr. 8 cm + podbudowa
 -  - projektowana nawierzchnia chodnika - płyty ostrzegawcze systemu FON
 -  - projektowana nawierzchnia chodnika - kostka betonowa gr. 8 cm bez podbudowy
 -  - projektowana nawierzchnia utwardzenia terenu za krawężńikiem (utwardzone pobocze)
 -  - projektowana nawierzchnia miejsc parkingowych - kostka betonowa gr. 8 cm
 -  - projektowana nawierzchnia zjazdu zwykłego
 -  - projektowana nawierzchnia trawiasta
 -  - teren niezbędny
 -  - drzewa do wycinki
 -  - demontowany odcinek przewodu TT
 -  - projektowany odcinek przewodu TT
 -  - projektowane oświetlenie uliczne
 -  - projektowany odcinek przewodu eN
 -  - projektowany wpust uliczny klasy D400 ze studzienką ściekową z osadnikiem
 -  - projektowana kanalizacja deszczowa z rur PVC SN8 litych
 -  - projektowana studnia rewizyjna Ø1200 z włazem żeliwnym Ø 600 mm kl. D400 ażurowym, który będzie pełnił funkcję kraty wpustu
 -  - projektowane oznakowanie poziome
 -  - istniejące oznakowanie poziome

| | | |
|---|---|---|
|  | | WK PROJEKT Krzysztof Wiktorzak Piotrówka, ul. 1 Maja 4A, 47-133 Jemielnica NIP 756-186-12-98, REGON 360923800 tel. +48 600 108 351, e-mail: biuro@wkprojekt.eu |
| Inwestor |  | GMINA STRZELCE OPOLSKIE pl. Miśliwca 1, 47-100 Strzelce Opolskie tel. +48 77 404 93 07, +48 77 404 93 08 e-mail: um@strzelceopolskie.eu https://strzelceopolskie.pl |

| | | | | |
|-----------------|---|-----------------------------|--------|----------------|
| Nazwa obiektu | DROGA GMINNA NR 105250 O UL. SZKOLNA W STRZELCACH OPOLSKICH | | | |
| Przedsięwzięcie | ROZBUDOWA UL. SZKOLNEJ W STRZELCACH OPOLSKICH | | | |
| Tytuł rysunku | PROJEKT ZAGOSPODAROWANIA TERENU | | | Nr rys.: KD |
| Funkcja | Imię i nazwisko | Numer uprawnień Branża | Podpis | Stadium P |
| Projektant | mgr inż. Anna Michałek | 25/99/Op INST. SANITARNE | | Skala: 1: |
| Opracował | mgr inż. Krzysztof Wiktorzak | --- | | Data: MAJ |